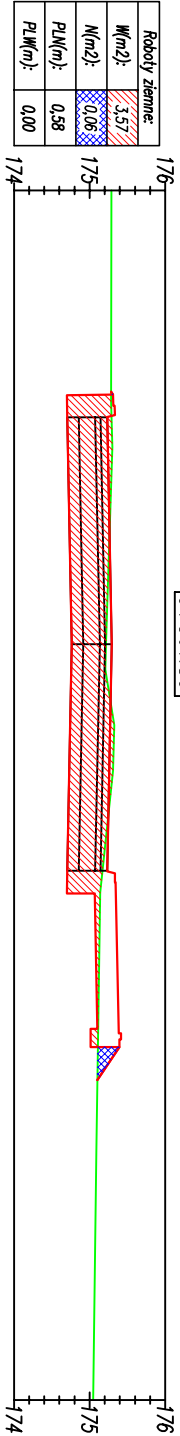
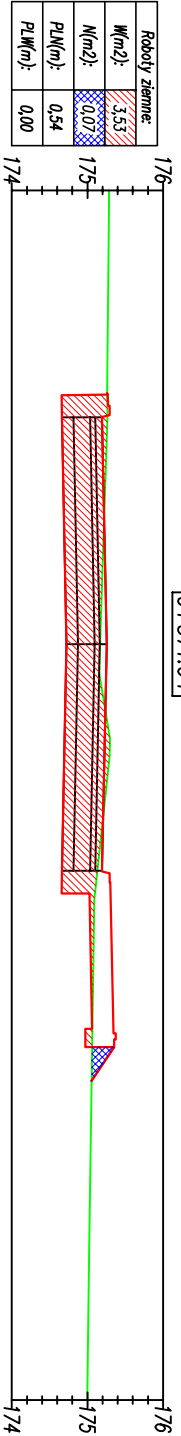


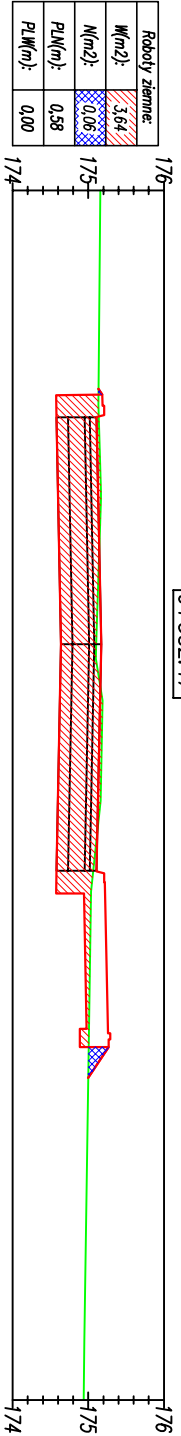
Odsunięcia od osi		-3.00	0.00	3.48	5.63
Rzędne drogi		175.31	175.32	175.23	175.38
Różnica rzędnych		0.03	0.06	0.04	0.23
Rzędne terenu		175.28	175.26	175.18	175.15



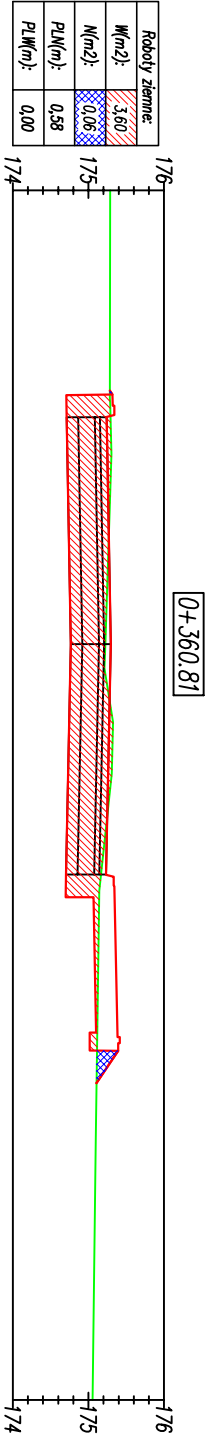
Odsunięcia od osi		-3.00	0.00	3.00	5.15
Rzędne drogi		175.23	175.29	175.23	175.38
Różnica rzędnych		-0.06	0.08	0.06	0.27
Rzędne terenu		175.29	175.22	175.17	175.11



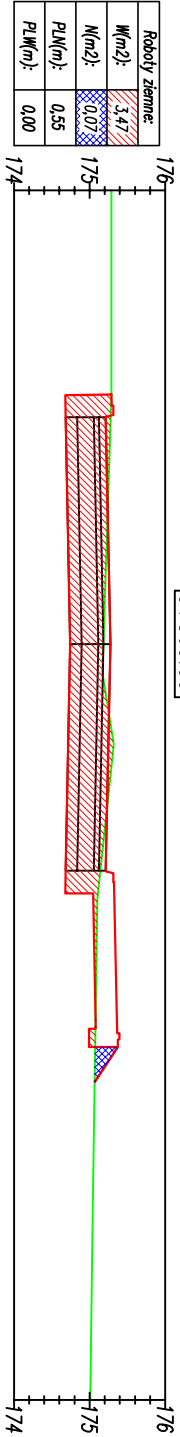
Odsunięcia od osi		-3.00	0.00	3.00	5.15
Rzędne drogi		175.19	175.25	175.19	175.34
Różnica rzędnych		-0.07	0.09	0.06	0.28
Rzędne terenu		175.26	175.17	175.13	175.06



Odsunięcia od osi		-3.00	0.00	3.00	5.15
Rzędne drogi		175.11	175.17	175.11	175.26
Różnica rzędnych		-0.03	0.07	0.05	0.25
Rzędne terenu		175.14	175.10	175.06	175.01



Odsunięcia od osi		-3.00	0.00	3.05	5.20
Rzędne drogi		175.24	175.30	175.23	175.38
Różnica rzędnych		-0.05	0.08	0.07	0.27
Rzędne terenu		175.29	175.22	175.17	175.12



Odsunięcia od osi		-3.00	0.00	3.00	5.15
Rzędne drogi		175.21	175.27	175.21	175.36
Różnica rzędnych		-0.06	0.09	0.07	0.29
Rzędne terenu		175.28	175.18	175.14	175.08

MULTI-PROJEKT S.C.

98-300 Wieluń
ul. Świętej Barbary 26
tel./fax 043 / 8439341
tel.kom. 506 151165

Stadium: projekt wykonawczy		BRANŻA: Drogowa			
Adres inwestycji		Wieluń, dz. Nr ewid. 22/1, 25, obręb 2			
Obiekt		Rozbudowa drogi gminnej ul. F. Rybnickiewicz w Wieluniu wraz z budową zjazdów, kanalizacji deszczowej i przebudową sieci elektroenergetycznej			
Inwestor		Burmistrz Wielunia, pl. Kazimierza Wielkiego 1, 98-300 Wieluń			
Nazwa rysunku		PRZEKROJE POPRZECZNE			
FUNKCJA		imię i nazwisko nr uprawnień, izba		podpis	
Projektant Br. Drogowa		mgr inż. TOMASZ STASIAK upr. do proj. bez ogr. w spec. drogowej upr.projekt. LOD/0872/P00D/08 izba LOD/BD/8424/08			
Opracował:		mgr inż. Marcin Małk			
Skala: 1:100		Data opracowania		10.2016	
		Nr rysunku		DW3/8	